

2019-07-01

NT Registas35/133593



VALSTYBĖS ĮMONĖ REGISTRŲ CENTRAS
Lvova g. 25-101, 09320 Vilnius, tel. (8 5) 2688 262, faks. (8 5) 2688 311, el.p. info@registrucentras.lt

REGISTRŲ CENTRAS

NEKILNOJAMOJO TURTO REGISTRO CENTRINIO DUOMENŲ BANKO IŠRAŠAS

1. Nekilnojamojo turto registro (registruotas turfas):

2019-07-01 13:50:54

Registro Nr.: 35/133593
Registro tipas: Statiniai
Sudarymo data: 2000-07-12

Adresas: Rokiškio r. sav., Panemunėlio sen., Panemunėlio glž. st., Kamajų g. 11

2. Nekilnojamieji daiktai:

2.1.

Pastatas - Mokykla
Unikalus daikto numeris: 7396-4009-6017
Daikto pagrindinė naudojimo paskirtis: **Mokslo**
Žymėjimas plane: **1C3p**
Statybos pabaigos metai: **1964**
Baigtumo procentas: **100 %**
Šildymas: **Vietinis centrinis šildymas**
Vandentiekis: **Komunalinis vandentiekis**
Nuotekų šalinimas: **Komunalinis nuotekų šalinimas**
Sienos: **Plytos**
Stogo danga: **Ruberoidas**
Aukštų skaičius: **3**
Bendras plotas: **2415,28 kv. m**
Pagrindinis plotas: **1558,78 kv. m**
Tūris: **10967 kub. m**
Užstatytas plotas: **1268,00 kv. m**
Koordinatė X: **6197277,84**
Koordinatė Y: **588853,78**
Atkūrimo sąnaudos (statybos vertė): **751260 Eur**
Fizinio nusidėvėjimo procentas: **29 %**
Atkuriamoji vertė: **533395 Eur**
Vidutinė rinkos vertė: **106679 Eur**
Vidutinės rinkos vertės nustatymo data: **2000-07-12**
Kadastro duomenų nustatymo data: **2000-07-12**

2.2.

Pastatas - Vandens gerinimo įrenginių pastatas
Unikalus daikto numeris: **4400-4650-5562**
Daikto pagrindinė naudojimo paskirtis: **Kita**
Žymėjimas plane: **3H1g**
Statusas: **Formuojamas**
Kadastro duomenų nustatymo data: **2017-06-28**

2.3.

Pastatas - Ūkinis pastatas
Unikalus daikto numeris: **7396-4009-6028**
Daikto pagrindinė naudojimo paskirtis: **Pagalbinio ūkio**
Žymėjimas plane: **211p**
Statybos pabaigos metai: **1964**
Baigtumo procentas: **100 %**
Sienos: **Plytos**
Aukštų skaičius: **1**
Tūris: **422 kub. m**
Užstatytas plotas: **132,00 kv. m**
Atkūrimo sąnaudos (statybos vertė): **13060 Eur**
Fizinio nusidėvėjimo procentas: **43 %**
Atkuriamoji vertė: **7444 Eur**
Vidutinė rinkos vertė: **1489 Eur**
Vidutinės rinkos vertės nustatymo data: **2000-07-12**
Kadastro duomenų nustatymo data: **2000-07-12**

2.4

Kiti inžineriniai statiniai - Kiemo aikštelė
Aprašymas / pastabos: **Šaligatvis- b3, aikštelė- b4.**
Unikalus daikto numeris: **4400-2422-4226**
Daikto pagrindinė naudojimo paskirtis: **Kiti inžineriniai statiniai (kiemo įrenginiai)**
Žymėjimas plane: **b**
Statybos pradžios metai: **2012**
Statybos pabaigos metai: **2012**
Statinio kategorija: **I grupės nesudėtingasis**
Baigtumo procentas: **100 %**
Atkūrimo sąnaudos (statybos vertė): **4663 Eur**
Fizinio nusidėvėjimo procentas: **0 %**
Atkuriamoji vertė: **4663 Eur**
Vidutinė rinkos vertė: **4663 Eur**
Vidutinės rinkos vertės nustatymo būdas: **Atkuriamoji vertė**
Vidutinės rinkos vertės nustatymo data: **2012-08-28**
Kadastro duomenų nustatymo data: **2012-08-28**

2.5.

Kiti inžineriniai statiniai - Tvora
Unikalus daikto numeris: **4400-2422-4237**
Daikto pagrindinė naudojimo paskirtis: **Kiti inžineriniai statiniai (kiemo įrenginiai)**
Žymėjimas plane: **t**
Statybos pradžios metai: **2012**
Statybos pabaigos metai: **2012**
Statinio kategorija: **I grupės nesudėtingasis**
Baigtumo procentas: **100 %**
Atkūrimo sąnaudos (statybos vertė): **7791 Eur**
Fizinio nusidėvėjimo procentas: **0 %**
Atkuriamoji vertė: **7791 Eur**
Vidutinė rinkos vertė: **7791 Eur**
Vidutinės rinkos vertės nustatymo būdas: **Atkuriamoji vertė**
Vidutinės rinkos vertės nustatymo data: **2012-08-28**
Kadastro duomenų nustatymo data: **2012-08-28**

Kiti inžineriniai statiniai - Futbolo aikštelė
Unikalus daikto numeris: **4400-2422-4204**
Daikto pagrindinė naudojimo paskirtis: **Sporto inžineriniai statiniai**
Žymėjimas plane: **b1**
Statybos pradžios metai: **2012**
Statybos pabaigos metai: **2012**
Statinio kategorija: **I grupės nesudėtingasis**
Baigtumo procentas: **100 %**
Atkūrimo sąnaudos (statybos vertė): **127722 Eur**
Fizinio nusidėvėjimo procentas: **0 %**

Atkuriamoji vertė: 127722 Eur
 Vidutinė rinkos vertė: 127722 Eur
 Vidutinės rinkos vertės nustatymo būdas: Atkuriamoji vertė
 Vidutinės rinkos vertės nustatymo data: 2012-08-28
 Kadastra duomenų nustatymo data: 2012-08-28

2.7

Kiti inžineriniai statiniai - Krepšinio aikštelė
 Unikalus daikto numeris: 4400-2422-4215
 Daikto pagrindinė naudojimo paskirtis: Sporto inžineriniai statiniai
 Žymėjimas plane: b2
 Statybos pradžios metai: 2012
 Statybos pabaigos metai: 2012
 Statinio kategorija: I grupės nesudėtingasis
 Baigtumo procentas: 100 %
 Atkūrimo sąnaudos (statybos vertė): 48367 Eur
 Fizinio nusidėvėjimo procentas: 0 %
 Atkuriamoji vertė: 48367 Eur
 Vidutinė rinkos vertė: 48367 Eur
 Vidutinės rinkos vertės nustatymo būdas: Atkuriamoji vertė
 Vidutinės rinkos vertės nustatymo data: 2012-08-28
 Kadastra duomenų nustatymo data: 2012-08-28

2.8

Kiti inžineriniai statiniai - Tvora
 Unikalus daikto numeris: 4400-4650-5591
 Daikto pagrindinė naudojimo paskirtis: Kiti inžineriniai statiniai
 Žymėjimas plane: t1
 Statusas: Formuojamas
 Kadastra duomenų nustatymo data: 2017-06-28

2.9

Vandentiekio tinklai
 Unikalus daikto numeris: 4400-4650-5576
 Daikto pagrindinė naudojimo paskirtis: Vandentiekio tinklų
 Žymėjimas plane: V
 Statusas: Formuojamas
 Kadastra duomenų nustatymo data: 2017-06-28

2.10

Nuotekų šalinimo tinklai
 Unikalus daikto numeris: 4400-4650-5580
 Daikto pagrindinė naudojimo paskirtis: Nuotekų šalinimo tinklų
 Žymėjimas plane: KF
 Statusas: Formuojamas
 Kadastra duomenų nustatymo data: 2017-06-28

2.11

Priklausinys: Kiti inžineriniai statiniai - Lauko tualetas
 Priklausanti dalis: 1/1 priklauso pastatui Nr. 7396-4009-6017, aprašytam p. 2.1.
 Unikalus daikto numeris: 7396-4009-6039
 Daikto pagrindinė naudojimo paskirtis: Kiti inžineriniai statiniai
 Žymėjimas plane: v
 Statybos pabaigos metai: 1964
 Baigtumo procentas: 100 %
 Atkūrimo sąnaudos (statybos vertė): 121 Eur
 Fizinio nusidėvėjimo procentas: 67 %
 Atkuriamoji vertė: 40 Eur
 Vidutinė rinkos vertė: 8 Eur
 Vidutinės rinkos vertės nustatymo data: 2000-07-12
 Kadastra duomenų nustatymo data: 2000-07-12

3. Daikto priklausiniai iš kito registro: įrašų nėra

4. Nuosavybė:

4.1.

Nuosavybės teisė
 Savininkas: ROKIŠKIO RAJONO SAVIVALDYBĖ, a.k. 111101681
 Daiktas: kiti statiniai Nr. 4400-2422-4204, aprašyti p. 2.6.
 kiti statiniai Nr. 4400-2422-4215, aprašyti p. 2.7.
 kiti statiniai Nr. 4400-2422-4226, aprašyti p. 2.4.
 kiti statiniai Nr. 4400-2422-4237, aprašyti p. 2.5.
 Registravimo pagrindas: 2012-09-24 Deklaracija apie statybos užbaigimą Nr. 2
 Įrašas galioja: Nuo 2012-11-15

4.2.

Nuosavybės teisė
 Savininkas: ROKIŠKIO RAJONO SAVIVALDYBĖ, a.k. 111101681
 Daiktas: pastatas Nr. 7396-4009-6017, aprašytas p. 2.1.
 pastatas Nr. 7396-4009-6026, aprašytas p. 2.3.
 kiti statiniai Nr. 7396-4009-6039, aprašyti p. 2.11.
 Registravimo pagrindas: 1996-10-01 Priėmimo - perdavimo aktas
 Įrašas galioja: Nuo 2012-10-24

5. Valstybės ir savivaldybių žemės patikėjimo teisė: įrašų nėra

6. Kitos daiktinės teisės: įrašų nėra

7. Juridiniai faktai: įrašų nėra

8. Žymos: įrašų nėra

9. Specialiosios žemės ir miško naudojimo sąlygos: įrašų nėra

10. Daikto registravimas ir kadastra žymos:

10.1

Nustatyti nauji kadastra duomenys, kurie neįrašyti į kadastrą (kadastra žyma)
 Duomenis nustatė: TADAS MUSTEIKIS
 Daiktas: pastatas Nr. 4400-4650-5562, aprašytas p. 2.2.
 kiti statiniai Nr. 4400-4650-5591, aprašyti p. 2.8.
 vandentiekio tinklai Nr. 4400-4650-5576, aprašyti p. 2.9.
 nuotekų šalinimo tinklai Nr. 4400-4650-5580, aprašyti p. 2.10.
 Registravimo pagrindas: 2010-06-22 Kvalifikacijos pažymėjimas Nr. 2M-M-1173
 2017-06-28 Nekilnojamojo daikto kadastra duomenų byla
 Įrašas galioja: Nuo 2017-07-04

10.2

Suformuotas naujas (daikto registravimas)
 Daiktas: kiti statiniai Nr. 4400-2422-4204, aprašyti p. 2.6.
 kiti statiniai Nr. 4400-2422-4215, aprašyti p. 2.7.
 kiti statiniai Nr. 4400-2422-4226, aprašyti p. 2.4.
 kiti statiniai Nr. 4400-2422-4237, aprašyti p. 2.5.
 Registravimo pagrindas: 2012-08-28 Nekilnojamojo daikto kadastra duomenų byla
 2012-09-24 Deklaracija apie statybos užbaigimą Nr. 2
 Įrašas galioja: Nuo 2012-11-14

2019-07-01

10.3.

NT Registas36/133593

Kadastrinius matavimus atliko (kadastro žyma)
UAB "PRIE LĖVENS", a.k. 168962051
Daktas: kiti statiniai Nr. 4400-2422-4204, aprašyti p. 2.6.
kiti statiniai Nr. 4400-2422-4215, aprašyti p. 2.7.
kiti statiniai Nr. 4400-2422-4226, aprašyti p. 2.4.
kiti statiniai Nr. 4400-2422-4237, aprašyti p. 2.5.
Registravimo pagrindas: 2012-10-19 Kadastro tvarkytojo sprendimas
Kvalifikacijos pažymėjimas Nr. 2M-M-115
Įrašas galioja: Nuo 2012-11-14

11. Registro pastabos ir nuorodos: įrašų nėra

12. Kita informacija:

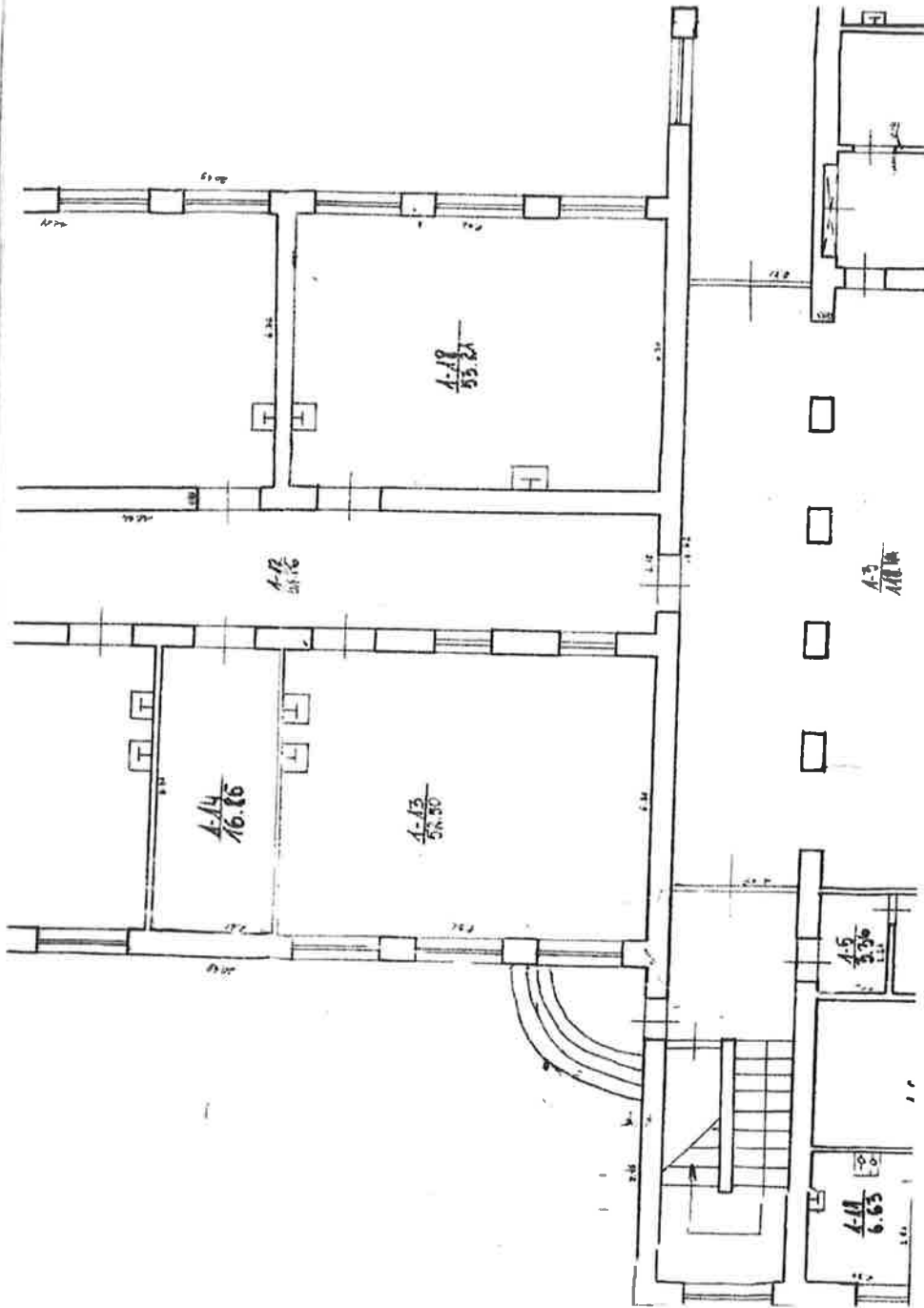
Žemės sklypa, kurlame yra statiniai, kadastrinis Nr.: 7390/0006:325
Archyvinės bylos Nr.: 73/309

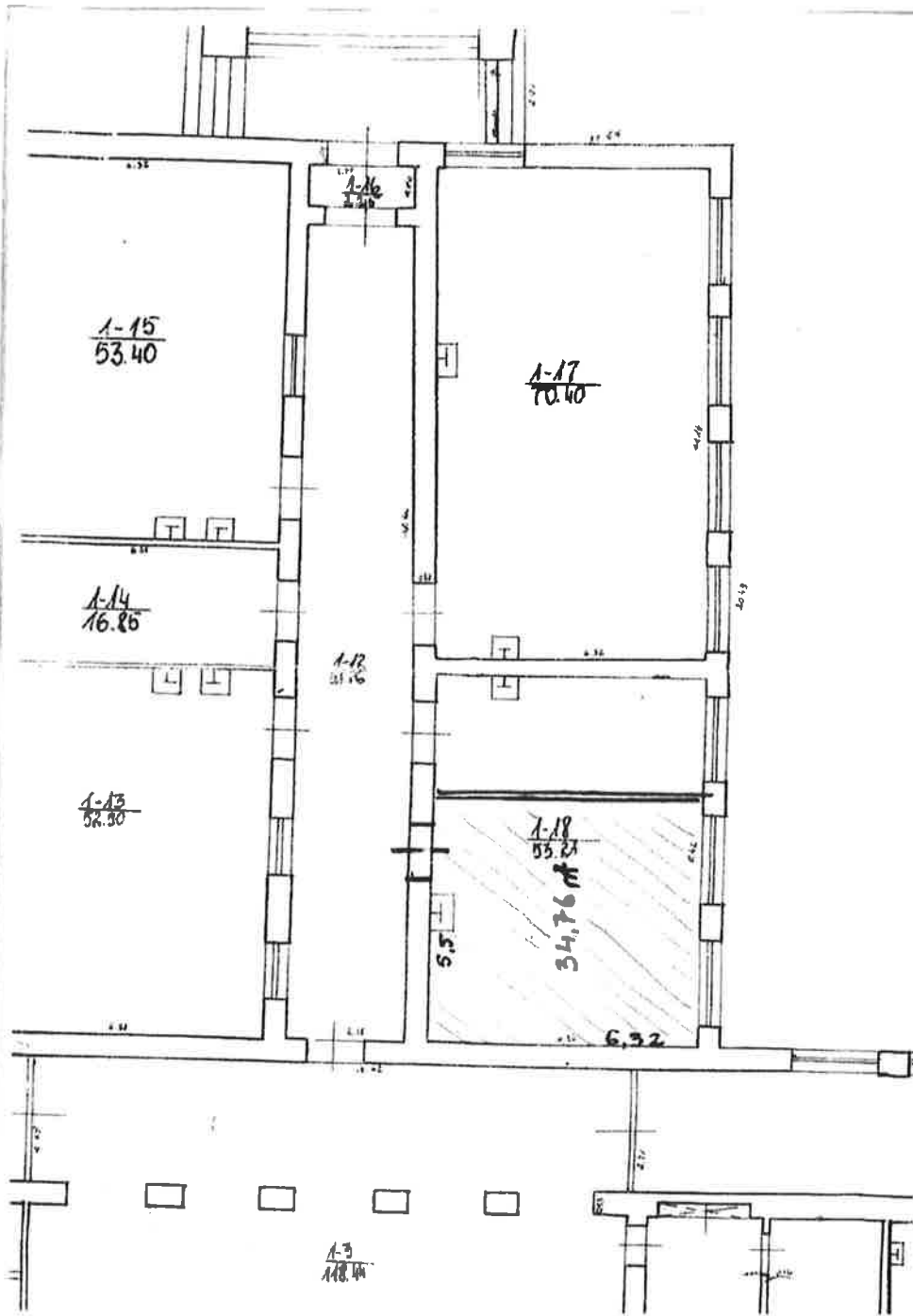
13. Informacija apie duomenų sandorui tikslinimą: įrašų nėra

2019-07-01 13:50:54

Dokumentą atspausdino

VIOLETA BIELIŪNAITĖ-VANAGIENĖ





G. Mikalkevičius

Rokiškio rajono savivaldybės
administracijos direktorius

Andrius Burnickas

2019-06-25



Rokiškio rajono savivaldybės administracija

GALT

20

Nr.

2019-06-25
S-214
2642

ROKIŠKIO R. PANEMUNĖLIO MOKYKLA-DAUGIAFUNKCIS CENTRAS

Biudžetinė įstaiga. Kamajų g. 11, Panemunėlio gel.stotis, Rokiškio rajonas, 42326, tel.: 63278, el.p. panevm@post.rokiskis.lt.
Duomenys kaupiami ir saugomi juridinių asmenų registre. Kodas 190251195

Rokiškio rajono savivaldybės administracijos
Direktoriui

2019-06-25 Nr. S-214
Panemunėlis

SUTIKIMAS

Panemunėlio mokykla-daugiafunkcis centras sutinka, kad asociacijos "Panemunėlio kraštas" naudotųsi mokyklos patalpomis adresu: Kamajų g. 11, Panemunėlio gel. stotis, Rokiškio rajonas ir sutinkame suteikti bendruomenei patalpas esančias I aukšte, kurių bendras plotas 33 m².

Direktorė



Inga Beloviene

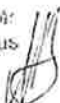
M. Zlatkuvienė, 8-458-63278

V. Bieliūnaitė - Vanagienė

Rokiškio rajono savivaldybės
administracijos direktorius

Andrius Burnickas

2019-07-04



Rokiškio rajono savivaldybės

administracija

2019

07

03

№ 6A.S.M.-2768

ASOCIACIJA PANEMUNĖLIO KRAŠTAS

Linininkų g. 8, Panemunėlio glž. st., 42329 Rokiškio r., tel. 8 699 39212.

e. paštas indreluksiene36@gmail.com. Duomenys kaupiami ir saugomi Juridinių asmenų registre, kodas 305082844

Rokiškio rajono savivaldybės administracijos
direktoriui

2019-07-03

DĖL PASIŪLYMO ASOCIACIJOS BUVEINEI

Informuojame, kad asociacija Panemunėlio kraštas sutinka perimti panaudos pagrindais Savivaldybei nuosavybės teise priklausantį turtą – 34,76 kv. m ploto patalpas, esančias Panemunėlio mokykloje – daugiafunkciame centre adresu Kamajų g. 11, Panemunėlio glž. st., Panemunėlio sen., Rokiškio r. sav.

Asociacijos pirmininkė



Indrė Lukšienė


LIETUVOS SAUGIOS LAIVYBOS ADMINISTRACIJA
LITHUANIAN MARITIME SAFETY ADMINISTRATION

VIDAUS VANDENU TRANSPORTO PRIEMONĖS
REGISTRACIJOS LIUDIJIMAS
CERTIFICATE OF INLAND WATERCRAFT REGISTRATION
2014-11-05 79

(pažymėjimas)
Nr. **LT-10460**

Registro Nr. **LT-10460**

Laivo pavadinimas **b/p**

Laivo tipas **pontoninis laivas**

Laivo paskirtis **pramoginis**

Laivo modelis **KRIAUNOS**

Unikalus identifikavimo kodas **0008354754**

Statybos metai **2014**

Kilmės šalis **Lietuva**


Korpuso Nr. **b/n**

Korpuso medžiaga **aliuminis**

Korpuso spalva **pilka-ruda**

Maksimalus ilgis **8,00** m. Abi šoniniai plotis **3,00** m.

001688


LIETUVOS SAUGIOS LAIVYBOS ADMINISTRACIJA
LITHUANIAN MARITIME SAFETY ADMINISTRATION

VIDAUS VANDENU TRANSPORTO PRIEMONĖS
PAKABINAMOJO VARIKLIO REGISTRACIJOS
LIUDIJIMAS
CERTIFICATE OF INLAND WATERCRAFT'S
OUTBOARD ENGINE REGISTRATION
2014-11-05 75

(pažymėjimas)
Nr. **PV-7368**
(vieta)

Registro Nr. **PV-7368**

Unikalus identifikavimo kodas **0000354752**

Variklio modelis **YAMAHA F6AMH**

Kilmės šalis **Japonija**

Variklio Nr. **68-R-300458**

Pagamintimo metai **2010**

Variklio tipas **pakabinamas**

Variklio galios **4,50** kW

001664

Maksimali grimzlė **0,40** m. Minimalus svoris be vandens **0,00** m.

Zrūninio skatėnis **12** Kėbulų galia **2000** kg

Projektavimo kategorija **D**

Variklio tipas **pakabinamas**

Variklio galios **35,00** kW

Variklio modelis _____

Variklio Nr. _____

Pagamintimo metai **0**

Savininkas:
Vardas, pavardė, asmens kodas arba įmonės pavadinimas, kodas
ROKIŠKIO R. SAV. ADMINISTRACIJA
188772248

Adresas:
ROKIŠKIS, RESPUBLIKOS G. 94


Nr. 2

Savininkas:
Vardas, pavardė, asmens kodas arba įmonės pavadinimas, kodas
ROKIŠKIO RAJONO SAV. ADMINISTRACIJA

Adresas **188772248**
ROKIŠKIS, RESPUBLIKOS G. 94


Nr. 2

(parašas) **Violeta Bieliūnaitė-Vanagienė**